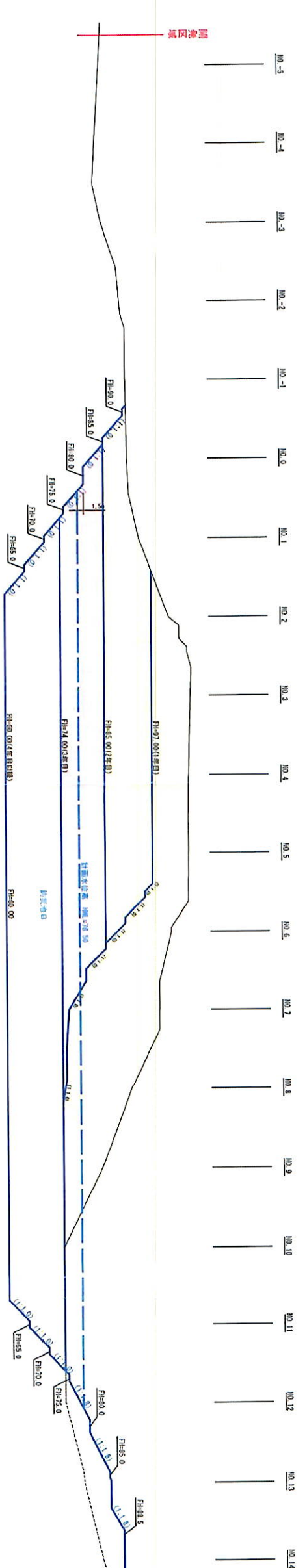


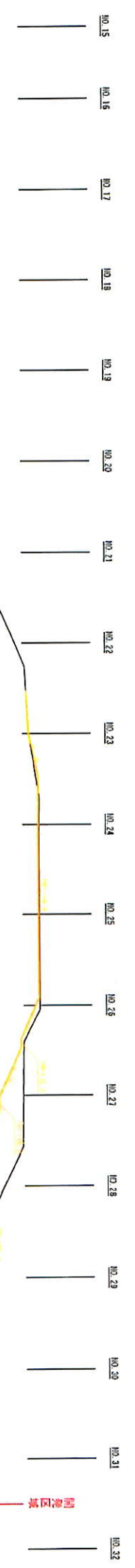
法面縦断面図 1/2

凡例

- 掘削計画線 (1年目)
- 掘削計画線 (2年目)
- 掘削計画線 (3年目)
- 掘削計画線 (4年目以降)
- 防災池



0:50,000



0:50,000

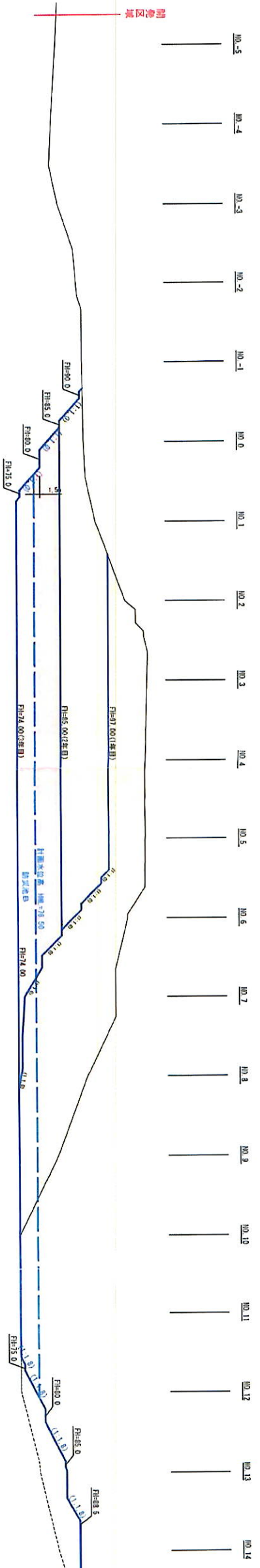
図名	法面縦断面図 (全体詳細)
図尺	1/500 (図面) 4:1 (現地)
所在	堺市中央区S地区 Ⅱ
備考	
図面	12-11-25
作成	技研コンサルタンツ株式会社

変更後

法面縦断面図 2/2

凡例

- 掘削計画線 (1年目)
- 掘削計画線 (2年目)
- 掘削計画線 (3年目)
- 防凍池



0:450.000



0:450.000

図名	法面縦断面図(申請計画)		
縮尺	1/500	図番	4-2
所在	福岡市中央区東区地		
備考			
図版	1/2	図区	02-11-35
改訂コンサルタント株式会社			

変更後